

ПАСПОРТ
ДОРОЖНОЙ БЕЗОПАСНОСТИ

общеобразовательного учреждения «Основная общеобразовательная школа» пст. Русаново

«Согласовано»

Руководитель администрации

СП «Покча»

Л. Пивченко 2018г.

/Пивченко А.Е./

(Ф.И.О.)

«Утверждаю»

Директор МОУ ООШ

пст. Русаново

Г.С. Духакарова 2018г.

/Духакарова Г.С./

(Ф.И.О.)



«Согласовано»

Начальник ОГИБДД МО МВД
России по Троицко-Печорскому
району

« *М.И. Зюзов* 2018г.

/Зюзов М.И./

(Ф.И.О.)



Составлен по состоянию на «09» января 2018 г.

Общие сведения

Муниципальное общеобразовательное учреждение «Основная

(Наименование ОУ в соответствии с Уставом)

общеобразовательная школа» пст. Русаново

Тип ОУ общеобразовательное учреждение

Юридический адрес ОУ: 169440, Республика Коми, Троицко-Печорский район, пст. Русаново, ул. Школьная, Д.16

Фактический адрес ОУ: 169440, Республика Коми, Троицко-Печорский район, пст. Русаново, ул. Школьная, Д.16

Администрация ОУ:

Директор ОУ Макарова Галина Сергеевна 88213895219
(фамилия, имя, отчество) (телефон)

Заместитель директора по учебно-

воспитательной работе Сердитова Ольга Геннадьевна 88213895219
(фамилия, имя, отчество) (телефон)

Специалист муниципального
органа управления

образования начальник Управления образования Петрушкина Марина Владимировна
(должность) (фамилия, имя, отчество)

88213891680
(телефон)

Сотрудник (-и)

Госавтоинспекции начальник ОГИБДД Зюзов М.И. телефон 92-0-94
(должность) (фамилия, имя, отчество)

(телефон)

Лицо, ответственное

за обеспечение безопасности

дорожного движения в МОУ ООШ пст. Русаново заместитель директора по учебно-воспитательной
работе Сердитова О.Г. телефон 88213895219

Специалист
за мероприятия по профилактике
детского травматизма _____
главный специалист Управления образования _____
Терновецкая В.И.
(фамилия, имя, отчество)

88213891089
(номер телефона)

Руководитель или ответственный
работник дорожно-эксплуатационной
организации, осуществляющей
содержание УДС* _____
Савченко Елена Ивановна _____
88213897378
(фамилия, имя, отчество) (номер телефона)

Руководитель или ответственный
работник дорожно-эксплуатационной
организации, осуществляющей
содержание ТСОДД* _____
Крюков Б.А. _____
97-5-68, 97-7-42
(фамилия, имя, отчество) (номер телефона)

Количество учащихся (воспитанников) _____ 10 _____

Наличие уголка по БДД _____
имеется, в фойе школы
(если имеется, указать место расположения)

Наличие кабинета по БДД** _____
нет

Наличие автогородка (площадки, мини-улицы) по БДД*** _____
нет

Наличие автобуса в ОУ _____
нет
(при наличии автобуса)

Режим работы образовательной организации (далее – ОО) с учетом сменности и внеурочной деятельности
с 9.00 по 15.00

Телефоны оперативных служб:

пожарная служба пст.Русаново 95-2-52

администрация СП «Покча» 92-4-21

сектор по мобилизационной и специальной работе : заведующий Тюлькина Н.С. 91-1-76

оперативный дежурный 91-4- 08

дежурный МВД 97- 3- 05

отдел ГО и ЧС, заведующий Уляшев Р.Е. 91-1-64

станция скорой помощи пст.Русаново 95-2-16, ппг.Троицко- Печорск 97-3-01

МЧС 01

аварийноспасательный отдел 89125590750

единный номер службы спасения 112

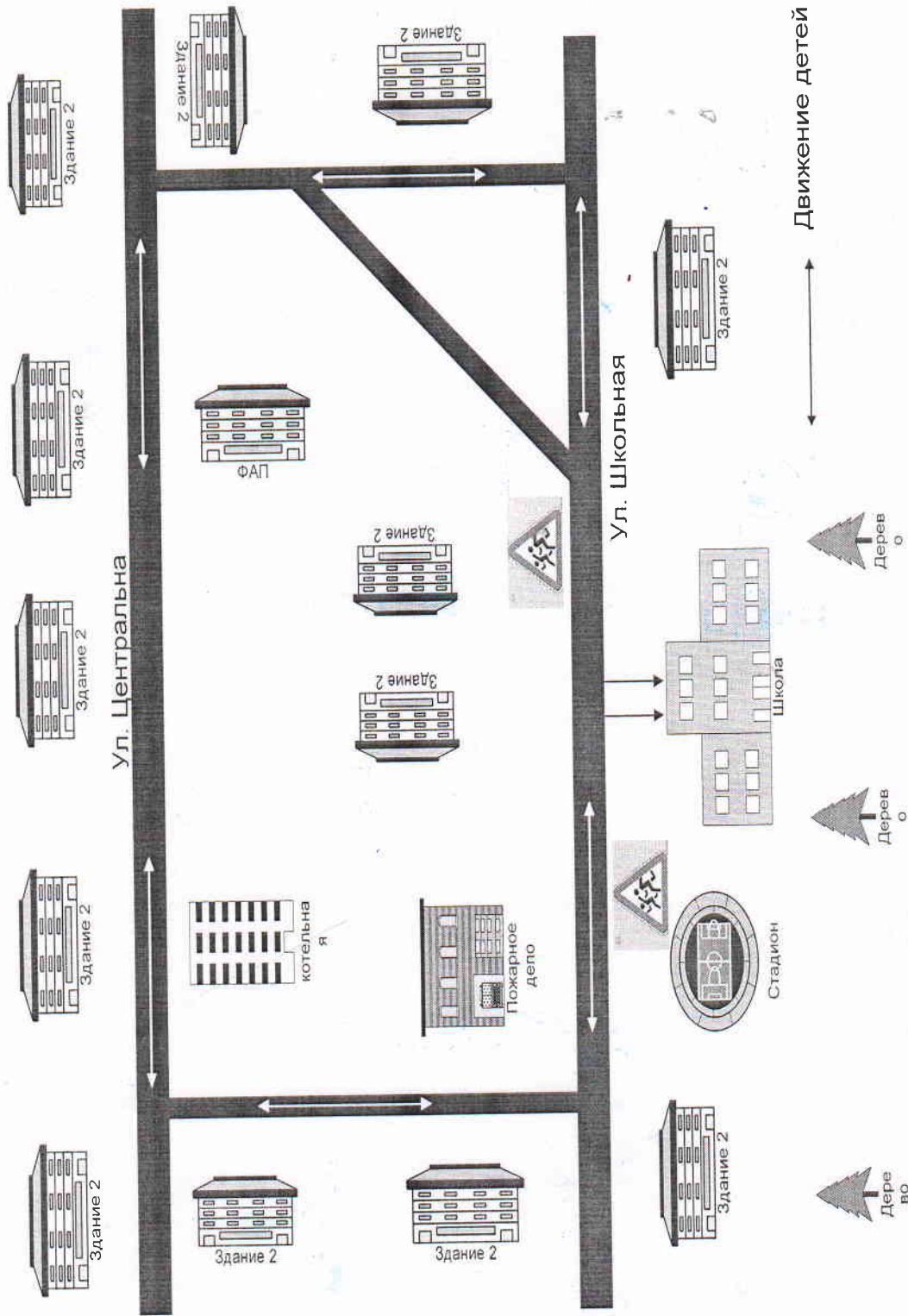
Содержание

I. План-схемы ОО.

- 1) район расположения ОО, пути движения транспортных средств и обучающихся (воспитанников);
- 2) организация дорожного движения в непосредственной близости от образовательной организации с размещением соответствующих технических средств, маршруты движения обучающихся (воспитанников);
- 3) маршруты движения организованных групп обучающихся (воспитанников) от ОО к ФАП пст.Русаново, сельской библиотеке и ДК.

II. Приложения.

1. План-схемы ОО.
План-схема района расположения ОО,
пути движения транспортных средств и обучающихся (воспитанников)



План-схема района расположения ОО

1. Район расположения образовательной организации определяется группой жилых домов, зданий и улично-дорожной сетью, центром которого является непосредственно образовательная организация;

2. Территория, указанная в схеме, включает в себя:

- образовательная организация;
- стадион вне территории ОО, на котором могут проводиться занятия по физической культуре;
- сельская библиотека;
- жилые дома, в которых проживает большая часть обучающихся (воспитанников) образовательной организации

- автомобильные дороги.

3. На схеме обозначено:

- расположение жилых домов, зданий и сооружений;
- сеть автомобильных дорог;
- пути движения транспортных средств;
- пути движения обучающихся (воспитанников) в/из образовательной организации;
- названия улиц и нумерация домов.

Схема необходима для общего представления о районе расположения ОО. Для изучения безопасности движения обучающихся (воспитанников) на схеме обозначены наиболее частые пути движения учащихся (воспитанников) от дома к ОО и обратно.

При исследовании маршрутов движения обучающихся (воспитанников) необходимо уделить особое внимание опасным зонам, где часто обучающиеся (воспитанники) пересекают проезжую часть.

Схема организации дорожного движения в непосредственной близости от образовательного учреждения,
маршруты движения обучающихся (воспитанников)

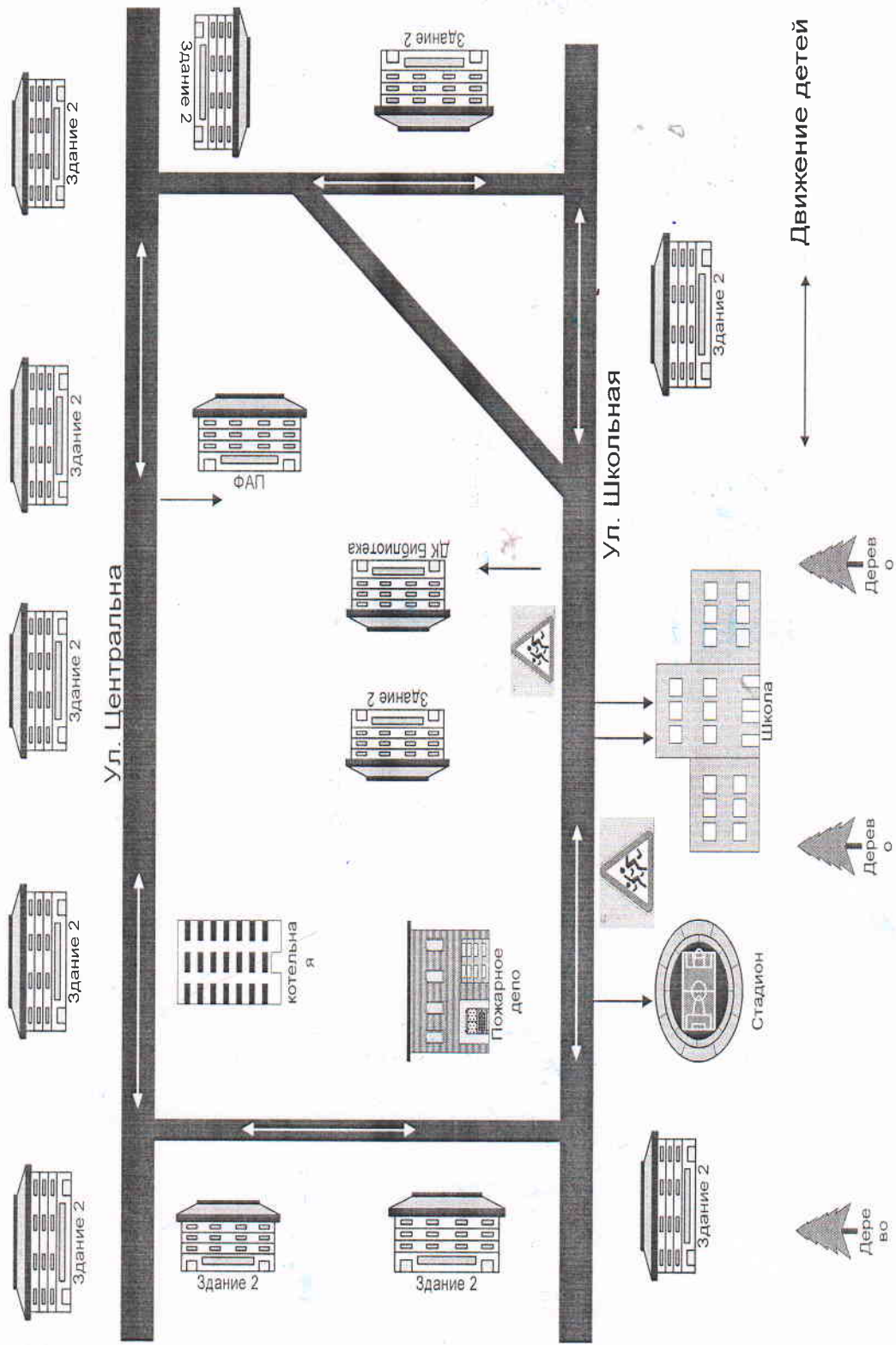


Схема организации дорожного движения в непосредственной близости от образовательной организации

1. Схема организации дорожного движения ограничена автомобильными дорогами, находящимися в непосредственной близости от образовательной организации;
2. На схеме обозначено:
 - здание ОО с указанием территории, принадлежащей непосредственно ОО (при наличии указать ограждение территории);
 - автомобильные дороги;
 - направление движения транспортных средств по проезжей части;
 - направление безопасного маршрута движения обучающихся (воспитанников).

К схеме (в случае необходимости) должен быть приложен план мероприятий по приведению существующей организации дорожного движения к организации движения, соответствующей нормативным техническим документам, действующим в области дорожного движения, по окончании реализации которого готовится новая схема.

**Маршруты движения организованных групп обучающихся (воспитанников) от ОО к стадиону,
ФАПу пст. Русаново, сельской библиотеке, ДК.**

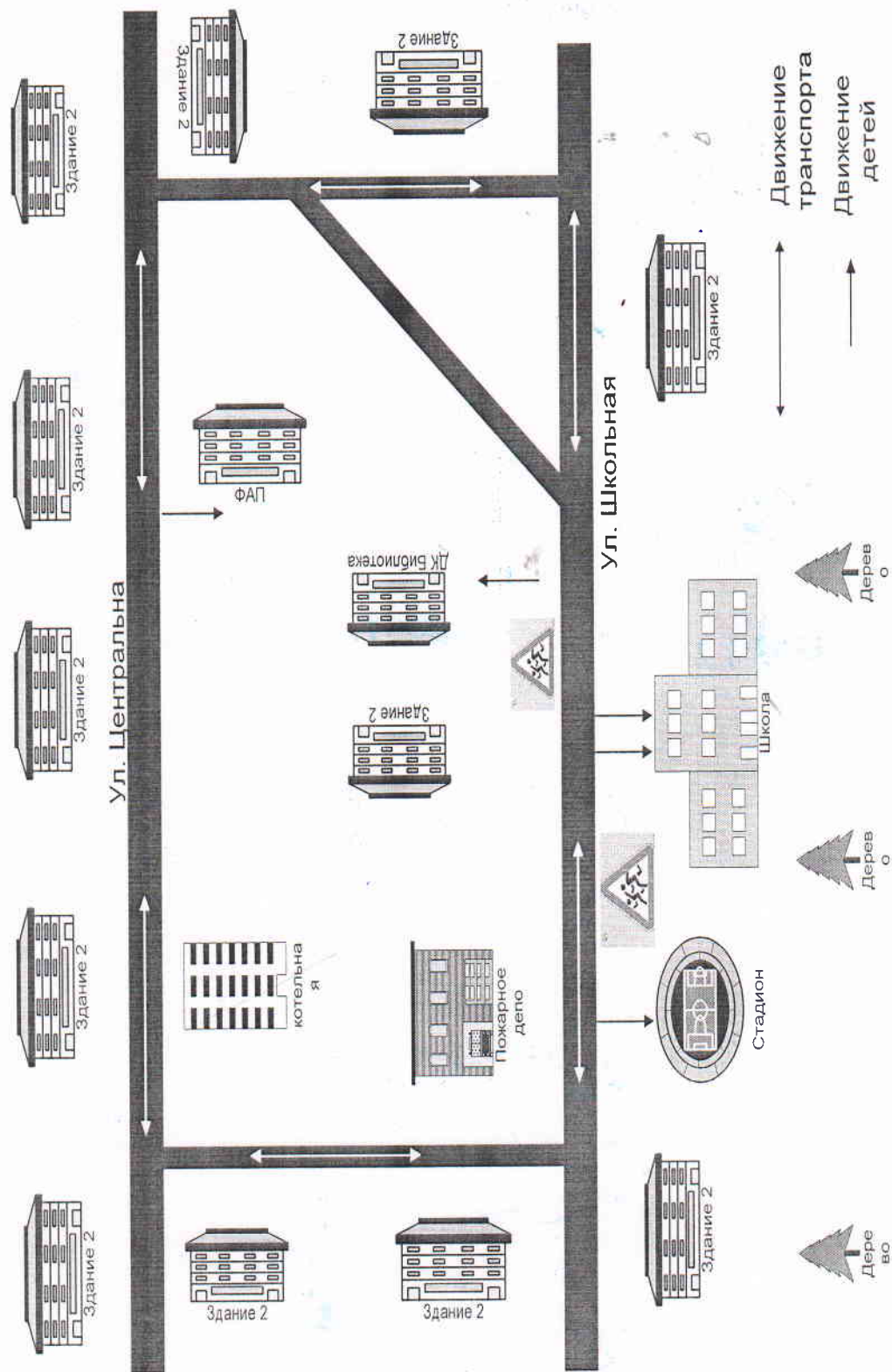


Схема маршрутов движения организованных групп обучающихся (воспитанников) от ОО к стадиону, ФАПу пст. Русаново, сельской библиотеке, ДК.

На схеме района расположения ОО указываются безопасные маршруты движения обучающихся (воспитанников) от ОО к ФАПу пст. Русаново, сельской библиотеке, ДК и обратно.

Данные схемы должны использоваться преподавательским составом при организации движения групп обучающихся (воспитанников) к местам проведения занятий вне территории ОО.